

Contacts utiles

Niché au cœur de la Forêt de Chambaran, Roybon est un village offrant de multiples atouts naturels et patrimoniaux. Le lac est très prisé tout au long de l'année pour la baignade et la détente. Les venelles en galets roulés et la stature de la forêt sont de véritables fiertés locales. Les commerces et hébergements touristiques vous accueillent toute l'année.

Merci à Raphaël Sauze et les élèves du lycée agricole de La Côte Saint-André qui ont repéré les parcours.

Bienvenue sur le secteur de la Forêt de Chambaran



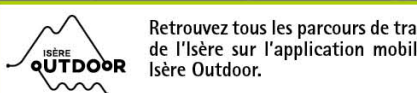
④ Forêt de Chambaran
Roybon
Bièvre Isère communauté

Plan des itinéraires de TRAIL

Parcours permanents de Trail en Isère



Parcours permanents sur les Terres de Berlioz



Retrouvez tous les parcours de trail de l'Isère sur l'application mobile Isère Outdoor.

- > Géolocalisation en direct sur le tracé du parcours.
- > Téléchargement des données et des fonds de carte pour une utilisation hors ligne et des GPX.
- > Appli mobile disponible sur
- > Egalement accessible sur isereoutdoor.fr

Règles de sécurité

- > Vous empruntez ces parcours sous votre propre responsabilité. Choisissez l'itinéraire adapté à vos capacités physique et technique.
- > Renseignez-vous sur les conditions météorologiques avant de partir. En cas de mauvais temps, reportez votre sortie.
- > Respectez les propriétés privées.



N'hésitez pas à utiliser l'application Suricate qui permet de signaler les problèmes que vous rencontrez quand vous pratiquez un sport de nature (erreur de balisage, besoin de sécurisation, conflit d'usage...).

Recommandations

- > Ramassez vos déchets, ne laissez rien sur site.
- > Respectez la faune et la flore, restez sur le sentier.
- > Partagez l'espace naturel, soyez attentifs aux autres usagers.

Prévention des piqûres de tiques

Les piqûres de tiques peuvent provoquer des maladies sérieuses, telle que la maladie de Lyme.

En cas de piqûre, je retire la tique à l'aide d'un tire-tique et j'en parle sans tarder à mon médecin.
Pour plus d'informations : www.santepubliquefrance.fr

Secours

- > En cas de problème, appelez le 112 et donnez la position précise de l'accidenté.



Accès

Point de départ :
Le village de Roybon propose un panel de commerces (Boulangerie, boucherie...) directement au départ des parcours.
A proximité de l'Office de tourisme, le Lac de Roybon, ouvert à la baignade est un plus pour les sorties en famille.

Signalétique et balisage

Balisage trail indiquant la direction à suivre aux carrefours des itinéraires



itinéraire MOYEN 12
itinéraire DIFFICILE 13

> Le calcul de la difficulté de chaque parcours prend en compte la longueur, le dénivelé positif, le plus grand dénivelé continu positif ou négatif ainsi que la technicité du terrain.

> Les itinéraires suivent le réseau de randonnée pédestre du Parc naturel régional du Vercors et les balises Trail sont apposées sur les poteaux directionnels.

indication de direction : direction principale et distance prochain carrefour et distance	Mont Bokland alt. 490 m	indication de localisation : nom et altitude du lieu-dit	Grande Randonnée	Grande Randonnée de Pays	Promenade et Randonnée
			Continuité	Changement de direction	Mauvaise direction
BRIE Haut Brie 12.2 km → 0.6 km →					



Partagez votre expérience sur
@TerresDeBerlioz @alpeishere
#bievreiserecommunaute
#monisere #alpeishere #isere #isereoutdoor

4 Forêt de Chambaran

Roybon

Accessibles tout au long de l'année, ces parcours revêtent une dimension particulière l'été pour se protéger du soleil dans l'épaisse forêt de Chambaran ou l'automne pour admirer les mille couleurs du feuillage.

Ces circuits, sans réelles difficultés techniques ont un avantage certains : ils peuvent tout à fait permettre une sortie familiale avec des accompagnants en VTT ou VTAE par exemple.

12 Petit tour en forêt de Chambaran - Moyen

Depuis l'office de tourisme, prendre la direction du lac pour sortir du village. Attaquez ensuite la première et presque seule difficulté de l'itinéraire : l'assaut du bois de Gargamelle. On déroule ensuite jusqu'à la Croix de Mouze pour rejoindre le GRP du tour du Pays de Saint-Marcellin. Les points de vue sur les Alpes sont agréables et on prendra garde car le chemin bifurque brusquement sur la droite pour rejoindre la Croisée des Plâtres. Au bois de Chevrière, on quitte le GRP jusqu'à Plateau Millet et le parcours 12 bifurque à gauche dans la forêt de Chambaran jusqu'au retour au village.

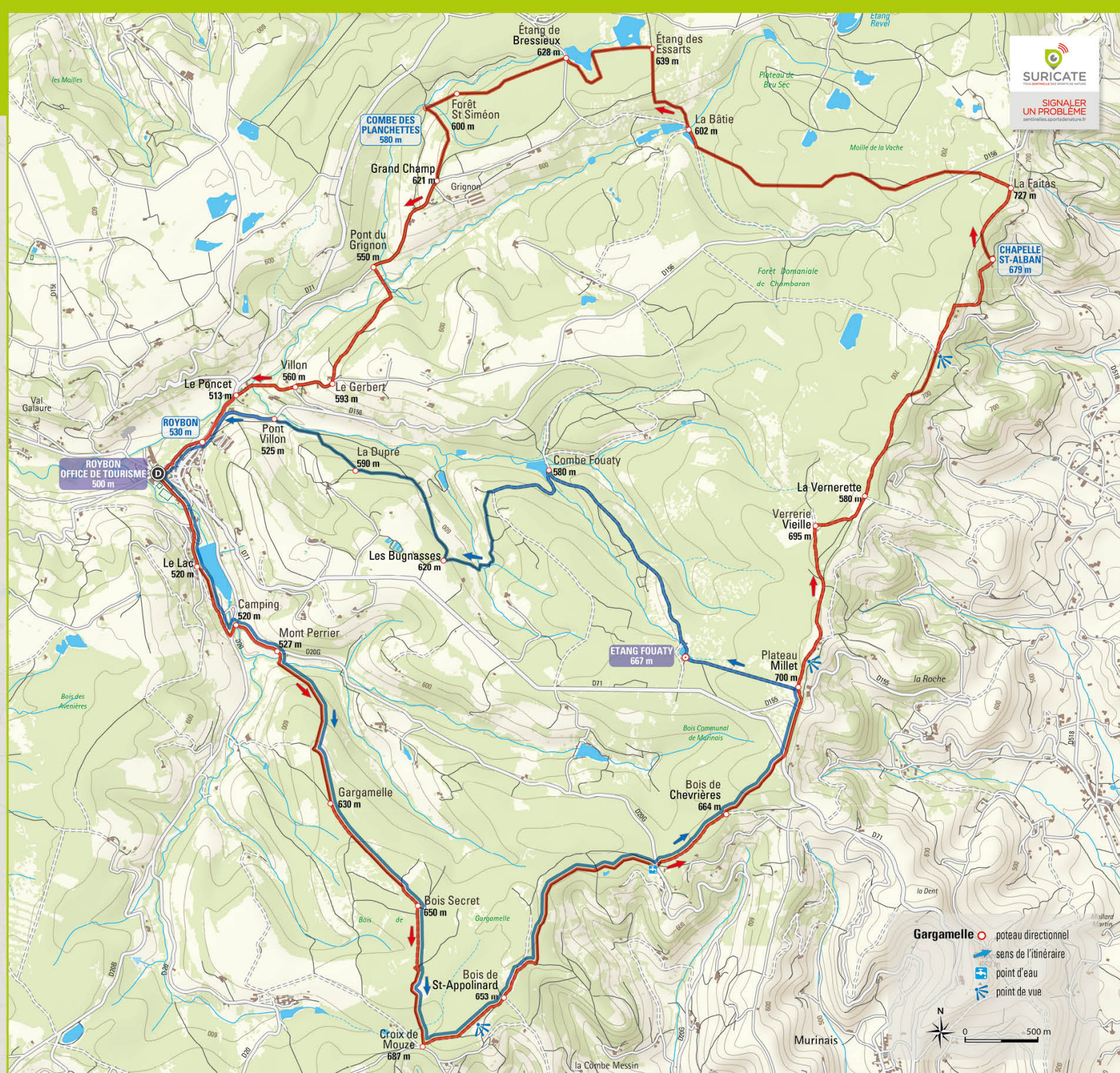
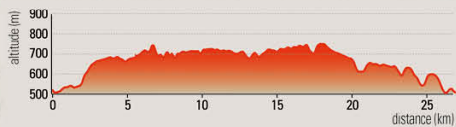
DISTANCE 18,8 km **DÉNIVELLÉ +** 400 m **TECHNICITÉ** 1



13 Grand tour en forêt de Chambaran - Difficile

Le départ est identique au parcours 12. Depuis le Plateau Millet on poursuit plein nord et on retrouve le GRP à la Vernerette. On retrouve alors une partie de bitume « Chemin de la Faites » et juste après avoir dépassé une maison, le chemin plonge brusquement à gauche pour rejoindre la Chapelle St-Alban. Le retour sur Roybon est assez agréable avec un passage dans une belle futaie de hêtres et les plus costauds ajouteront 1.7km pour visiter la tourbière de la combe des Planchettes.

DISTANCE 26,7 km **DÉNIVELLÉ +** 600 m **TECHNICITÉ** 1



Gargamelle ○ poteau directionnel
 [blue arrow] sens de l'itinéraire
 [blue square] point d'eau
 [blue star] point de vue

